

# LE GUIDE FACILE À LIRE ET À COMPRENDRE (FALC)

## PORNICHET



# SOMMAIRE

Grâce à ce sommaire vous allez découvrir les sujets de ce document.

1. Bienvenue à Pornichet page 4

2. L'histoire de Pornichet page 6

3. Découvrir Pornichet page 7

4. Les évènements à Pornichet page 11

5. Les informations pratiques de Pornichet page 13

Ce document est rédigé afin de rendre l'information **Facile A Lire** et à **Comprendre (FALC)**.



# 1. Bienvenue à Pornichet !



Pornichet se situe dans le département de la Loire-Atlantique,  
au bord de la mer,  
dans la région des Pays de la Loire.

Si vous venez en vacances ou que vous habitez Pornichet  
Vous pouvez venir à l'office de tourisme.

L'office de tourisme se trouve devant la place du marché.

Au 3 boulevard de la République à Pornichet - 44380.

On vous donnera des conseils pour passer de bonnes vacances,  
et mieux connaître Pornichet.

## À l'office de tourisme il y a :

- Des renseignements pour visiter la ville avec :
  - Des plans
  - Des guides



- Des renseignements sur les endroits à visiter autour de Pornichet



- Un service de ventes de billets pour :
  - des activités
  - des visites
  - les transports




Il y a aussi une boutique,

ou vous pourrez acheter des souvenirs comme :



← Une boule à paillettes

Une affiche de Pornichet →



Des cartes



Des verres



## 2. L'histoire de Pornichet


Autrefois Pornichet était un simple petit village, qui était entouré de dunes.

Les habitants vivaient de la récolte du sel et de la pêche.

C'est grâce à l'arrivée des premiers baigneurs et du train à Pornichet que la population de la ville a augmenté en 1900.

Pornichet est devenue une commune indépendante en 1900.

Si vous souhaitez découvrir Pornichet, vous pouvez participer à une visite guidée où un guide vous expliquera l'histoire de la ville.



← L'église de Saint-Sébastien  
La plus vieille de Pornichet

Les bains de mer →





## 3. Découvrir Pornichet

### LES PLAGES

Il y a 3 plages à Pornichet.

L'été, elles sont toutes les trois surveillées par des nageurs - sauveteurs.



- **La plage des Libraires**

Elle se situe sur l'une des plus jolies baies du monde, la baie s'appelle « La baie du Pouliguen ».

Sur la plage il y a des personnes qui vous accueillent, pour vous aider à vous baigner avec du matériel spécialisé.



- **La plage de Bonne Source**

C'est la plage la plus étendue de Pornichet,

Elle est très réputée pour la pêche à pied

Du matériel spécialisé est mis à disposition pour se baigner.



- **La plage de Sainte-Marguerite**

C'est la plus petite plage de Pornichet.

Elle a beaucoup de charme.










## LE MARCHÉ

Le mercredi et samedi matin il y a un marché à Pornichet.

Il est situé devant l'office de tourisme.

Il commence à 8h30 et se finit à 13h00.

**Voici ce qu'on peut trouver au marché :**

Des fruits	
Des légumes	
Du poisson	
Du fromage	
Des vêtements	







## LES RANDONNÉES

À Pornichet on peut faire des balades à pied ou à vélo.

### À pied :

Il y a 2 parcours de randonnées à pied.

Un 1<sup>er</sup> parcours qui fait 15 kilomètres, il dure environ 3h30.  
Ce parcours longe l'océan et la campagne.



Il y a un 2<sup>ème</sup> parcours de 7 kilomètres qui dure 1h30.  
Le parcours permet de découvrir la campagne et la nature.

### À vélo

Il y a des itinéraires pour découvrir la ville.

Dont des pistes cyclables pour rejoindre les autres communes.

Une piste cyclable c'est une voie réservée aux vélos.



Des cartes d'itinéraires à pied ou à vélo sont en vente à l'office de tourisme.

Plan sur demande.



## LES PARCOURS DÉCOUVERTES

Pour visiter Pornichet seul, en famille ou entre amis sans être accompagné par un guide, des parcours sont proposés.

Il y a 3 circuits.

Les plans des parcours sont disponibles à l'office de tourisme,

Sur chaque circuit il y a des panneaux explicatifs,

qui permettent de découvrir l'histoire de chaque lieu.

On peut les faire à pied ou à vélo,

### 1. Le circuit des incontournables :

Il permet de découvrir :

- les belles villas anciennes,
- les lieux historiques de la ville.

Il se situe dans le centre-ville, il dure 3h00 environ.

### 2. Le circuit du sentier littoral :

Il se situe sur la dune de Bonne source

et permet d'admirer l'océan et ses jolis points de vue,

il dure 1h30 environ.

### 3. Le circuit de Sainte-Marguerite

C'est un circuit où il y a de jolies villas anciennes,

Il dure 1h30 environ.

## 4. Les évènements

Toute l'année, à Pornichet, il y a des évènements comme :

### Les courses de chevaux

Ce sont des courses de chevaux qui ont lieu à l'hippodrome.

Pendant les courses il y a parfois des spectacles.

Vous pouvez prendre les billets d'entrée à l'office de tourisme.






### Quai des arts

C'est une salle de spectacle qui se situe à Pornichet.

Toute l'année il y a des évènements comme :



Pièces de théâtre	
Spectacles de danses	
Concerts	

## Festival Joy Connection

C'est un festival payant qui a lieu tous les ans.

Il y a différent type de musique :

- Pop
- Gospel



## Les Renc'Arts

C'est un festival gratuit qui se déroule chaque été, de mi-juillet à mi-août.

Il y a des artistes qui proposent des spectacles et des concerts en plein air, dans différents quartiers de la ville.



## Pornichet glisse trophy

C'est un évènement sportif consacré aux sports de glisse comme :

- Le paddle
- Le longe-côte
- La pirogue



Il a lieu sur la plage des libraires au mois de juin et dure 3 jours.

## 5. Les informations pratiques

### L'OFFICE DE TOURISME

L'office de tourisme se trouve devant la place du maché.

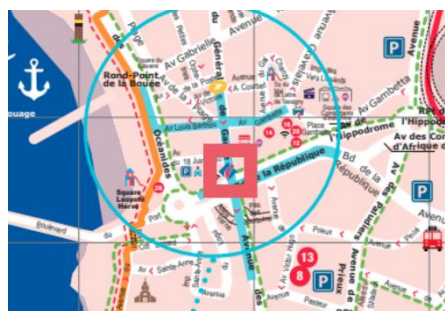
Au 3 boulevard de la République à Pornichet - 44380.

**L'office de tourisme est ouvert :**

**Du 30 septembre au 31 mars :**

Du lundi au samedi :

De 10h00 à 13h00 et de 14h00 à 17h30



**Du 1<sup>er</sup> avril au 28 septembre :**

Tous les jours :

De 9h30 à 13h00 et de 14h00 à 18h00

**Du 1<sup>er</sup> juillet au 25 août :**

Tous les jours :

De 9h30 à 19h00

**L'office de tourisme est fermé :**

Le 25 décembre, le 1<sup>er</sup> janvier

Le 1<sup>er</sup> mai, le 1<sup>er</sup> novembre

Les jeudis de novembre à mars



## VENIR À PORNICHET


### En voiture

Pornichet est à 4h30 de Paris,  
Pour cela il faut prendre l'autoroute,  
C'est une route directe pour aller plus vite.



### En train

On peut venir à Pornichet en TER,  
Ce sont les trains de la région.  
Il y a une ligne allant de Nantes au Croisic  
et qui s'arrête à Pornichet.



Il y a aussi une ligne de TGV depuis Paris jusqu'au Croisic.  
Les TGV ce sont des **T**rains à **G**rande **V**itesse.

### En avion

L'aéroport le plus proche est situé à Nantes,  
Il faut prendre un taxi ou une navette pour rejoindre Pornichet...



### En bus

Il existe une seule ligne de bus qui circule dans Pornichet,  
c'est la ligne 13, elle dessert le centre de la ville et les autres quartiers.  
Le plan et les horaires des bus sont disponibles à l'office de tourisme.

# À bientôt à Pornichet !



## NOUS CONTACTER :

- Par téléphone au 02 40 61 33 33
- Par mail : [info@pornichet.fr](mailto:info@pornichet.fr)

Ce document a été relu par les travailleurs de l'ESAT de Saille de l'APEI ouest.

Il respecte les règles du « Facile à lire et à comprendre ».  
Ces règles permettent de rendre l'information accessible à tous.

Crédits photos : Pornichet, la Destination - Ville de Pornichet – Hippodrome de Pornichet