

Pornichet sans voiture

#Bienvenue à Pornichet



Office de tourisme

3 boulevard de la République
Tél. 02 40 61 33 33
info@pornichet.fr
www.pornichet.fr

**Vous êtes venu(e) sans voiture ? Vous ne souhaitez pas l'utiliser durant votre séjour ?
Voici une liste, non exhaustive, des balades, découvertes, activités et sites de visites
accessibles facilement à pied et en transports en commun !**

Pour connaître les périodes d'ouverture, horaires, tarifs, et obtenir de plus amples informations, n'hésitez pas à :

- Vous renseigner à l'accueil de l'Office de tourisme ;
- Consulter notre site internet : www.pornichet.fr ;
- Contacter les partenaires cités dans ce document (numéros de téléphone et adresses disponibles dans le magazine et sur notre site).

Les numéros de page renvoient aux pages de notre magazine.



 *Ce logo identifie les activités réservables à l'Office de tourisme, avec des avantages (tarifs préférentiels, billets coupe-file, bons plans ...)*

À PORNICHET

LES BALADES ET DÉCOUVERTES






- **Circuits de découverte du patrimoine** : Les incontournables (p 30) ; Sainte-Marguerite (p 33)
- **Sentier des Douaniers/GR 34** (p 32)
- **Quartier de la Pointe du Bé**
- **Les incontournables de Pornichet** (p 45)
- **Parc paysager** avec aire de jeux et parcours santé
- **Circuits de randonnées** : « Plage et Bocages » (15,5 km) et « Les Côteaux d'Ermur » (7.8 km) : parcours disponibles sur le plan de ville.

LES VISITES

- **Salle municipale d'exposition**, à côté de la médiathèque, place du Marché.
- **Chapelle de Sainte Marguerite** : expositions d'avril à octobre
-  **Visites guidées** organisées par l'Office : disponibilités à l'accueil ou en ligne sur notre site internet
- Maison du patrimoine (p 38)
-  **Petit train** : circuit commenté sur le boulevard de mer, du port d'échouage de Pornichet jusqu'au casino de La Baule. D'avril à octobre (p 60)

LES LOISIRS


- **Médiathèque** : possibilité de lire les journaux et magazines sans être adhérent – Adhésion courte durée à tarif réduit (p 94)
- **Ludothèque** : possibilité de jouer sur place (service payant) et d'emprunter avec une adhésion réduite (p 94)

- **Cinéma La Toile de Mer** : programme disponible à l'Office de tourisme
-  • **Courses hippiques** : consulter le calendrier annuel des réunions de courses - Possibilité les jours de courses de participer aux « Visites des coulisses » et de réserver des « Bons cadeaux » (avec repas au restaurant panoramique) (p 18)
- **Casino** (p 59)
-  • **Atlantique Pole Position** : simulateur de pilotage automobile (p 59)
- **L'Hachez-vous** : lancer de haches (p 59)
-  • **Enigma City** : escape game en plein air (p 63)
- **Les Secrets de Pornichet** : escape game en plein air
- **Escape Yourself** : escape games
-  • **Activités nautiques** : kayak, paddle, surf, voile... Se référer au magazine (p 51 et suivantes)
- **Mini-golf** (p 60)
-  • **Up2Play** : complexe sports et loisirs intérieurs (karting, bowling, quiz boxing ...) (p 60)

AUX ALENTOURS DE PORNICHET

Comment se rendre en bus vers les sites touristiques et lieux à visiter ?

BON À SAVOIR !

- **Les guides horaires réseau LILA Presqu'île et réseau YCÉO** sont disponibles à l'Office de tourisme et consultables sur internet : www.lilapresquile.fr ou www.yceo-mobilite.fr
- **Pour les lignes desservant la Presqu'île guérandaise, consulter les horaires LILA Presqu'île** (lignes 1, 13, 2, 4, 5, 6, La Baule Ouest, La Baule Est), **pour les lignes desservant Saint-Nazaire et son agglomération consulter les horaires YCÉO** (lignes Hélyce, U2, U4, T3, 315)
-  • **Les tickets de bus**, à l'unité et en carnet, sont en vente à l'Office de tourisme

PIRIAC-SUR-MER

Centre-ville et port → **Ligne 13** (Pornichet - La Baule), jusqu'à « Gare SNCF »

Changer pour → **Ligne 4** (La Baule - Piriac-sur-Mer) arrêt « Marché »

LA TURBALLE

Centre-ville et port → **Ligne 13** (Pornichet - La Baule), jusqu'à « Gare SNCF »


Changer pour → **Ligne 4** (La Baule - Piriac-sur-Mer), arrêt « Le Port »

Au Gré de vents – Maison de la pêche → **Ligne 13** (Pornichet - La Baule), jusqu'à « Gare SNCF »

Changer pour → **Ligne 4** (La Baule - Piriac-sur-Mer), arrêt « Le Port » + 4 min de marche (p 40)

Village paludier de Trescalan → **Ligne 13** (Pornichet - La Baule), jusqu'à « Gare SNCF » - Changer pour → **Ligne 4** (La Baule - Piriac-sur-Mer), arrêt « Manoir » (p 40)

GUÉRANDE

 Terre de Sel → **Ligne 13** (Pornichet - La Baule), jusqu'à « Gare SNCF »
Changer pour → **Ligne 4** (La Baule - Guérande), arrêt « Ker Marie » + 25 min de marche via Allée de Kermarie (chemin peu fréquenté) (p 40)

La Maison des Paludiers → **Ligne 13** (Pornichet - La Baule), jusqu'à « Gare SNCF »
Changer pour → **Ligne 4** (La Baule - Piriac-sur-Mer) arrêt « Croix de Sérot » (p 40)

Centre-ville (cité médiévale, remparts et Musée de la Porte Saint-Michel) → **Ligne 13** (Pornichet - La Baule), jusqu'à « Place des Palmiers » ou la « Gare SNCF » Changer pour → **Ligne 1 ou 4** (La Baule - Guérande), arrêt « Athanor » **À noter** que la ligne 4 est plus touristique : elle passe par le village de Saillé et les marais salants (p 40)

LE POULIGUEN

Port et centre-ville → **Ligne 13** (Pornichet - La Baule), jusqu'à « Place des Palmiers » ou « Gare SNCF »
Changer pour → **Ligne 6** (La Baule - Le Croisic) arrêt « Clemenceau » + 5 mn de marche

BATZ-SUR-MER


 Musée du Grand Blockhaus → **Ligne 13** (Pornichet - La Baule), jusqu'à « Place des Palmiers » ou « Gare SNCF » - Changer pour → **Ligne 6** (La Baule - Le Croisic) arrêt « Dilane » (p 40)

 Musée des Marais Salants → **Ligne 13** (Pornichet - La Baule) jusqu'à « Place des Palmiers » ou « Gare SNCF » - Changer pour → **Ligne 6** (La Baule - Le Croisic) arrêt « Petit Bois » (p 40)

Village de Kervalet → **Ligne 13** (Pornichet - La Baule), jusqu'à « Place des Palmiers » ou « Gare SNCF » Changer pour → **Ligne 6** (La Baule - Le Croisic) jusqu'à « Gare SNCF » et changer pour → **Ligne 5** (Le Pouliguen - Batz-sur-Mer), arrêt « Kervalet »

LE CROISIC

Centre-ville et port → **Ligne 13** (Pornichet - La Baule), jusqu'à « Place des Palmiers » ou « Gare SNCF »
Changer pour → **Ligne 6** (La Baule - Le Croisic) arrêt « L'Aiguillon »

 Océarium → **Ligne 13** (Pornichet - La Baule), jusqu'à « Place des Palmiers » ou « Gare SNCF »
Changer pour → **Ligne 6** (La Baule - Le Croisic) arrêt « Océarium » (p 43)


HERBIGNAC

Château de Ranrouët → **Ligne 13** (Pornichet - La Baule), jusqu'à « Gare SNCF »
Changer pour → **Ligne 4** (La Baule - Guérande), arrêt « Athanor » - Changer pour → **Ligne 2** (Guérande - Herbignac), arrêt « Ranrouët » (p 40)

Ou : → **Ligne 13** (Pornichet - Saint-Nazaire) jusqu'à « *Cité sanitaire* » - Changer pour → **Ligne Hélyce** (vers Trignac ou Montoir) jusqu'à la « *Gare SNCF* » et changer pour → **Ligne 2** (Saint-Nazaire - Herbignac), arrêt « *Ranrouët* » (p 40)

LA BRIÈRE (p 40 et 42)

Barque et calèche au départ de Bréca (Saint-Lyphard) :

 Arche Briéronne / Faune Briéronne → **Ligne 13** (Pornichet - Saint-Nazaire), jusqu'à « *Cité Sanitaire* » Changer pour → **Ligne Hélyce** (vers Trignac ou Montoir) jusqu'à « *Gare SNCF* » Changer pour → **Ligne 2** (Saint-Nazaire - Herbignac), arrêt « *Le Brunet* » + 20 min de marche

Barque et calèche au départ de La Chaussée Neuve (Saint-André-des-Eaux) :

Découverte de la Brière / Promenades en Brière → **Ligne 13** (Pornichet - Saint-Nazaire), jusqu'à « *Cité Sanitaire* » Changer pour → **Ligne Hélyce** (vers Trignac ou Montoir) jusqu'à « *Rue de la Paix* » et changer pour → **Ligne U4**, arrêt « *Ville Rouello* » + 30 min de marche

Village de Kerhinet (Saint-Lyphard) → **Ligne 13** (Pornichet - Saint-Nazaire), jusqu'à « *Cité Sanitaire* » Changer pour → **Ligne Hélyce** (vers Trignac ou Montoir) jusqu'à « *Gare SNCF* » et changer pour → **Ligne 2** (Saint-Nazaire - Saint-Lyphard) arrêt « *Kerhinet* »

Port de Rozé → **Ligne 13** (Pornichet - Saint-Nazaire), jusqu'à « *Cité Sanitaire* » Changer pour → **Ligne Hélyce** (vers Trignac ou Montoir), jusqu'à « *Gare SNCF* » et changer pour → **Ligne T3** (Gare SNCF - La Chapelle des Marais) arrêt « *Port de Rozé* »

SAINT-NAZAIRE

Shopping au Ruban Bleu et centre-ville :

→ **Ligne 13** jusqu'à « *Cité Sanitaire* » Changer pour → **Ligne Hélyce** (vers Trignac ou Montoir), arrêt « *Rue de la Paix* »

Visites d'Escal'Atlantic, des Chantiers de l'Atlantique, Airbus, du Grand Port Maritime :

→ **Ligne 13** jusqu'à « *Cité Sanitaire* » Changer pour → **Ligne U2** (vers Voltaire - Landettes), arrêt Ruban Bleu + 5 mn de marche (p 38 et 39)

Visite du sous-marin Espadon, de l'Écomusée et du Centre Éol :

→ **Ligne 13** jusqu'à « *Cité Sanitaire* » Changer pour → **Ligne U2** (vers Voltaire), arrêt Ruban Bleu + 12 à 15 mn de marche (p 38 et 39)

À noter : pour toutes les visites ci-dessus, on peut aussi prendre ligne 13 + ligne Hélyce avec arrêt « *Rue la Paix* » : dans ce cas ajouter 10 min de marche

SAINT BREVIN

Musée de la Marine

→ **Ligne 13** (Pornichet - Saint-Nazaire), jusqu'à « *Cité Sanitaire* » Changer pour → **Ligne Hélyce** (vers Trignac ou Montoir) jusqu'à « *Gare de SNCF* » et changer pour → **Ligne 315** (réseau Aleop), arrêt « *Le Bosquet* » + 7 min de marche (p 40)

Comment se rendre en bus vers les lieux d'activités et de loisirs ou sportives ?

ACCROBRANCHE

Piriac Aventure

→ **Ligne 13** (Pornichet - La Baule), jusqu'à « Gare SNCF Sud »
Changer pour → **Ligne 4** jusqu'à arrêt « Kerdinio » + 14 min de marche (p 64)

Pornic Aventure

→ **Ligne 13** (Pornichet - Saint-Nazaire), jusqu'à « Cité Sanitaire » - Changer pour → **Ligne Hélyce** (vers Trignac ou Montoir) jusqu'à arrêt « Gare SNCF » et changer pour → **Ligne 315** (réseau Aleop), arrêt « Théâtre Saint Gilles » + 13 min de marche (p 64)

BAPTÊMES DE L'AIR ET AÉRONAUTIQUE

Les Ailes de l'Estuaire / Héliberté vols en hélicoptère

→ **Ligne 13** (Pornichet - La Baule), jusqu'à « Place des Palmiers » - Changer pour → **Ligne 20 EST**, arrêt « Aérodrome » + 7 min de marche (p 62 et 63)

Musée de l'aéronautique / Aéroclub de la Côte d'Amour

→ **Ligne 13** (Pornichet - La Baule), jusqu'à « Place des Palmiers » - Changer pour → **Ligne 20 EST**, arrêt « Aérodrome » + 7 min de marche (p 40 et 60)

CENTRES AQUATIQUES

Aquabaule

→ **Ligne 13** (Pornichet - La Baule), arrêt « Gare SNCF » - Changer pour → **Ligne 20 EST**, arrêt « Aquabaule » (p 55)

AquaGuérande

→ **Ligne 13** (Pornichet - La Baule), jusqu'à « Place des Palmiers » - Changer pour → **Ligne 1**, arrêt « Kerbinou » + 6 min de marche (p 56)

Aquaparc Saint-Nazaire

→ **Ligne 13** (Pornichet - Saint-Nazaire), jusqu'à « Cité Sanitaire » - Changer pour → **Ligne Hélyce** (vers Trignac et Montoir) arrêt « Cité Scolaire » + 5 mn de marche

CENTRES ÉQUESTRES

Les Écuries des Parcs

→ **Ligne 13** (Pornichet - La Baule), jusqu'à « Place des Palmiers » - Changer pour → **Ligne 20**, arrêt « Collège Eric Tabarly » + 20 min de marche (p 58)

Manège des Platanes La Baule

→ **Ligne 13** (Pornichet – La Baule), jusqu'à « *Place des Palmiers* » - Changer pour → **Ligne 20 EST**, arrêt « *Aérodrome* » + 10 min de marche (p 58)

ESCAPE GAME

Escape Factory Guérande

→ **Ligne 13** (Pornichet - La Baule), jusqu'à « *Place des Palmiers* » - Changer pour → **Ligne 1** (La Baule - Guérande), arrêt « *Villajames* » + 5 min de marche (p 62)

Exitime Saint Nazaire

→ **Ligne 13** (Pornichet - Saint-Nazaire), jusqu'à « *Cité Sanitaire* » - Changer pour → **Ligne Hélyce** (vers Trignac ou Montoir) arrêt « *Rue de la Paix* » + 5 min de marche (p 62)

PAINTBALL / LASER GAME / RÉALITÉ VIRTUELLE / QUAD

XLS Paintball Guérande

→ **Ligne 13** (Pornichet - La Baule), jusqu'à « *Place des Palmiers* » - Changer pour → **Ligne 1** (La Baule - Guérande), arrêt « *Athamor* » et changer pour → **Ligne 2** (Guérande - Herbignac), arrêt « *Quatre routes* » + 30 min de marche (p 64)

Quad Saint-Brevin

→ **Ligne 13** (Pornichet - Saint-Nazaire) jusqu'à « *Cité Sanitaire* » - Changer pour → **Ligne Hélyce** (vers Trignac ou Montoir) jusqu'à « *Gare de SNCF* » et changer pour → **Ligne 315** (réseau Aleop), arrêt « *Le Bosquet* » + 7 min de marche (p 58)

DreamAway Saint-Nazaire

→ **Ligne 13** (Pornichet - Saint-Nazaire) jusqu'à « *Cité Sanitaire* » - Changer pour → **Ligne U2** (vers Voltaire - Landettes), arrêt Ruban Bleu + 5 min de marche (p 62)

Laser Game Evolution Saint-Nazaire

→ **Ligne 13** (Pornichet - Saint-Nazaire), jusqu'à « *Cité Sanitaire* » + 2 min de marche (p 63)

PARC DE LOISIRS

Parcofolies

→ **Ligne 13** (Pornichet - La Baule), jusqu'à « *Place des Palmiers* »
Changer pour → **Ligne 20 est**, arrêt « *La Moussette* » + 25 min de marche (p 64)

Looping party

→ **Ligne 13** (Pornichet - La Baule), jusqu'à « *Place des Palmiers* » - Changer pour → **Ligne 6** (La Baule – Le Croisic), arrêt « *Les mouettes* » + 2 min de marche (p 63)

BON À SAVOIR !

La Baule, Le Pouliguen, Batz-sur-Mer, Le Croisic et Saint-Nazaire sont également desservis par des trains TER : renseignement, horaires et vente de billets à la gare SNCF de Pornichet et à l'Office de tourisme.